


*Общество с ограниченной ответственностью  
Проектно-строительная компания "ЛИДЕР"*



*ООО ПСК "ЛИДЕР"*

*СРО Ассоциация "Сфера проектировщиков" рег. № 146 от 29.01.2020г.*

*ЗАКАЗЧИК: АО "Элемент"*

*Проект межевания территории*

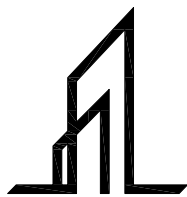
*Адрес: Московская обл., г.о. Электрогорск,  
ул. Свердлова, д. 11.*

*Основная часть проекта межевания территории*

*Том III*

*г. Павловский Посад  
2021 год*

*Общество с ограниченной ответственностью  
Проектно-строительная компания "ЛИДЕР"*



*ООО ПСК "ЛИДЕР"*

*СРО Ассоциация "Сфера проектировщиков" рег. № 146 от 29.01.2020г.*

*ЗАКАЗЧИК: АО "Элемент"*

*Проект межевания территории*

*Адрес: Московская обл., г.о. Электрогорск,  
ул. Свердлова, д. 11.*

*Основная часть проекта межевания территории*

*Том III*

*Генеральный директор  
Главный инженер проекта*



*Абдусев А.А.  
Бирюков А.В.*

*г.Павловский Посад  
2021 год*

## ВЫПИСКА ИЗ РЕЕСТРА ЧЛЕНОВ САМОРЕГУЛИРУЕМОЙ ОРГАНИЗАЦИИ

«20» октября 2021 г.

№01893

**АССОЦИАЦИЯ «СФЕРА ПРОЕКТИРОВЩИКОВ»  
(АССОЦИАЦИЯ «СФЕРА ПРОЕКТИРОВЩИКОВ»)**

СРО, основанные на членстве лиц, осуществляющих **подготовку проектной документации**

191187, г. Санкт-Петербург, ул. Шпалерная, д. 2/4, лит. А, пом. 8-Н, каб. 9, <http://srosfera-p.ru/>,

Регистрационный номер в государственном реестре саморегулируемых организаций

СРО-П-215-18102019

выдана Обществу с ограниченной ответственностью «Проектно-строительная компания «Лидер»

Наименование	Сведения	
<b>1. Сведения о члене саморегулируемой организации:</b>		
1.1. Полное и (в случае, если имеется) сокращенное наименование юридического лица или фамилия, имя, (в случае, если имеется) отчество индивидуального предпринимателя	Общество с ограниченной ответственностью «Проектно-строительная компания «Лидер» (ООО «ПСК «Лидер»)	
1.2. Идентификационный номер налогоплательщика (ИНН)	5035030301	
1.3. Основной государственный регистрационный номер (ОГРН) или основной государственный регистрационный номер индивидуального предпринимателя (ОГРНИП)	1185053016323	
1.4. Адрес места нахождения юридического лица	142500, Московская обл., г. Павловский Посад, ул. Свердлова, д. 27А, эт. 2, оф. 2	
1.5. Место фактического осуществления деятельности (только для индивидуального предпринимателя)	---	
<b>2. Сведения о членстве индивидуального предпринимателя или юридического лица в саморегулируемой организации:</b>		
2.1. Регистрационный номер члена в реестре членов саморегулируемой организации	146	
2.2. Дата регистрации юридического лица или индивидуального предпринимателя в реестре членов саморегулируемой организации (число, месяц, год)	29 января 2020 г.	
2.3. Дата (число, месяц, год) и номер решения о приеме в члены саморегулируемой организации	29 января 2020 г., №11	
2.4. Дата вступления в силу решения о приеме в члены саморегулируемой организации (число, месяц, год)	29 января 2020 г.	
2.5. Дата прекращения членства в саморегулируемой организации (число, месяц, год)	---	
2.6. Основания прекращения членства в саморегулируемой организации	---	
<b>3. Сведения о наличии у члена саморегулируемой организации права выполнения работ:</b>		
3.1. Дата, с которой член саморегулируемой организации имеет право выполнять инженерные изыскания, осуществлять <b>подготовку проектной документации</b> , строительство, реконструкцию, капитальный ремонт, снос объектов капитального строительства по договору подряда на выполнение инженерных изысканий, <b>подготовку проектной документации</b> , по договору строительного подряда, по договору подряда на осуществление сноса (нужное выделить):		
в отношении объектов капитального строительства (кроме особо опасных, технически сложных и уникальных)	в отношении особо опасных, технически сложных и уникальных объектов капитального строительства (кроме	в отношении объектов использования атомной энергии





## МИНИСТЕРСТВО ЖИЛИЩНОЙ ПОЛИТИКИ МОСКОВСКОЙ ОБЛАСТИ

### РАСПОРЯЖЕНИЕ

03.06.2021 № П17/0027-21

О подготовке проекта межевания территории по адресу: Московская область, городской округ Электрогорск, ул. Свердлова, д. 11

Рассмотрев обращение НАО «Электрогорский металлический завод», в соответствии с Градостроительным кодексом Российской Федерации, в целях обеспечения устойчивого развития территорий, выделения элементов планировочной структуры:

1. Разрешить НАО «Электрогорский металлический завод» подготовить проект межевания территории в целях образования земельного участка путем перераспределения земельных участков с кадастровыми номерами 50:17:0000000:67864, 50:17:0011401:17, 50:17:0011401:51, 50:17:0000000:64281, 50:17:0011401:696 и земель, государственная собственность на которые не разграничена, по адресу: Московская область, городской округ Электрогорск, ул. Свердлова, д. 11.

2. Границы разработки проекта межевания территории и задания на выполнение инженерных изысканий утвердить в соответствии с Приложением 1 к распоряжению.

3. Разработку проекта межевания территории осуществить в соответствии с действующим законодательством, в том числе, с учетом требований Земельного кодекса Российской Федерации, Водного кодекса Российской Федерации, Федерального закона от 30.03.1999 № 52-ФЗ «О санитарно-эпидемиологическом благополучии населения» и постановления Главного государственного санитарного врача Российской Федерации от 14.03.2002 № 10 «О введении в действие санитарных правил и норм «Зоны санитарной охраны источников водоснабжения и водопроводов питьевого назначения СанПиН 2.1.4.1110-02».

4. Отделу регистрации заявок на выдачу разрешений на строительство и на ввод в эксплуатацию объектов капитального строительства и документации по планировке территории Управления регистрации и постановки на кадастровый учет:


4.1. Обеспечить направление в Главное управление по информационной политике Московской области для опубликования настоящего распоряжения в газете «Ежедневные новости. Подмоскowie» и размещение (опубликование) на официальном сайте Министерства жилищной политики Московской области в трехдневный срок после его подписания.

4.2. Направить копию настоящего распоряжения в трехдневный срок после его подписания по Межведомственной системе электронного документооборота: Главе городского округа Электрoгoрск, в Комитет по архитектуре и градостроительству Московской области.

5. Контроль за выполнением настоящего распоряжения оставляю за собой.

Первый заместитель министра жилищной  
политики Московской области

Л.В. Ращепкина



Приложение 1 к распоряжению  
Министерства жилищной политики  
Московской области  
№ П17/0027-21 от 03.06.2021

---

## Схема границ подготовки документации по планировке территории




Рассматриваемая территория расположена в западной части городского округа Электрогорск и граничит:  
**с севера** - ЗУ КН 50:17:0011401:20 ВРИ "для размещения производственных, административных зданий, строений, сооружений промышленности", ЗУ КН 50:17:0011401:1167 ВРИ "Тяжелая промышленность (код 6.2)" и с землями, государственная собственность на которые не разграничена;


**с востока** - ЗУ КН 50:17:0011401:8 ВРИ "Под размещение производства технических моющих средств", КН 50:17:0011401:48 ВРИ "Под расширение производства (под складские помещения)", КН 50:17:0011401:137 ВРИ "под размещение зданий, сооружений производственного назначения и складов" и с землями, государственная собственность на которые не разграничена (КК 50:17:0011401), далее автомобильная дорога местного значения ул. Безымянная;

**с юга** - ЗУ КН 50:17:0011401:16 ВРИ "Под строительство цеха по изготовлению металлоконструкций и изделий из металла", КН 50:17:0011401:36 ВРИ "Под сбор и сортировку вторичного сырья", КН 50:17:0011401:113 ВРИ "Не установлено", КН 50:17:0011401:26 ВРИ "Под сбор и сортировку вторичного сырья", КН 50:17:0000000:64281 ВРИ "под размещение промышленной базы",

КН 50:17:0011401:696 ВРИ "Под производственную базу" и с землями, государственная собственность на которые не разграничена (КК 50:17:0011401);

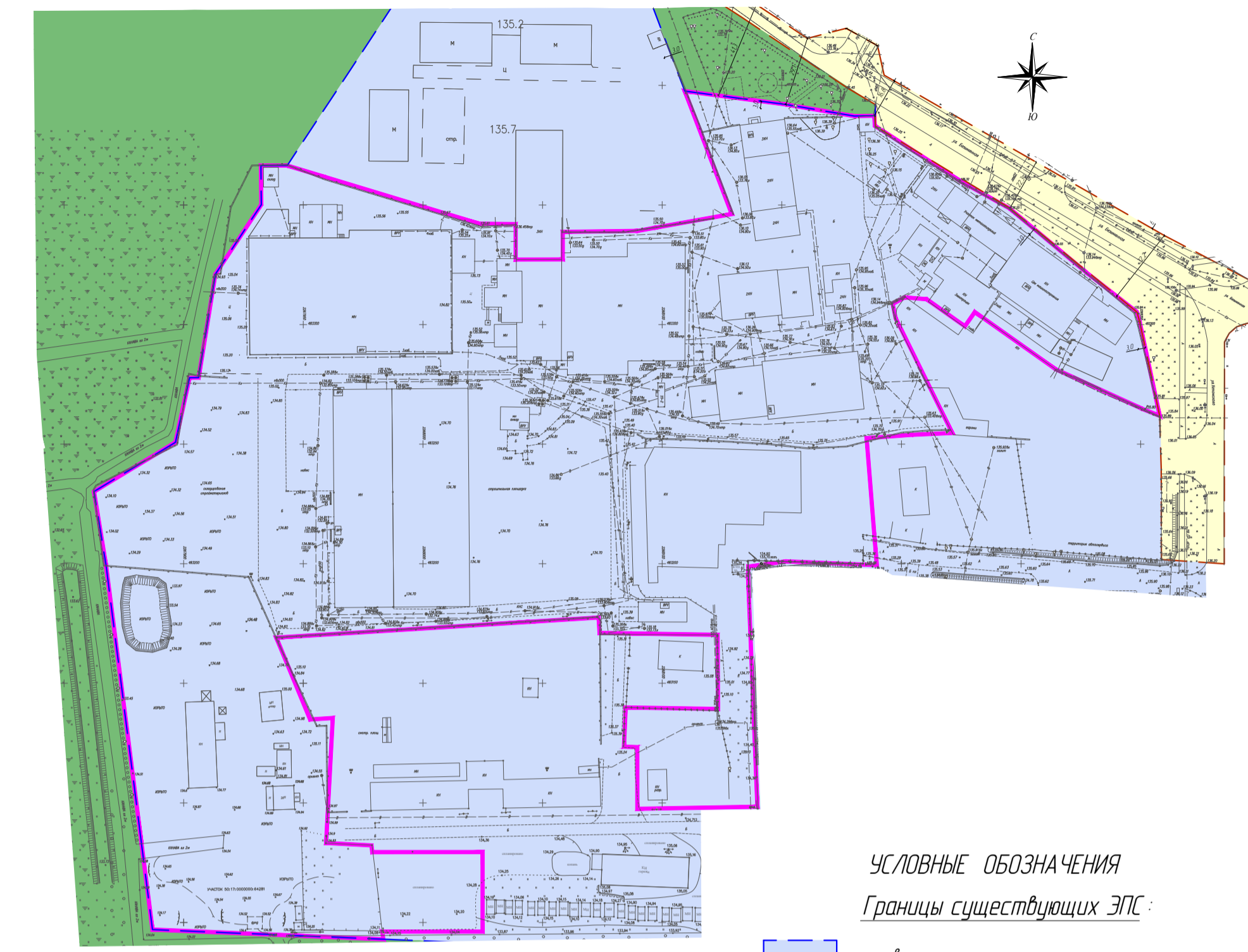
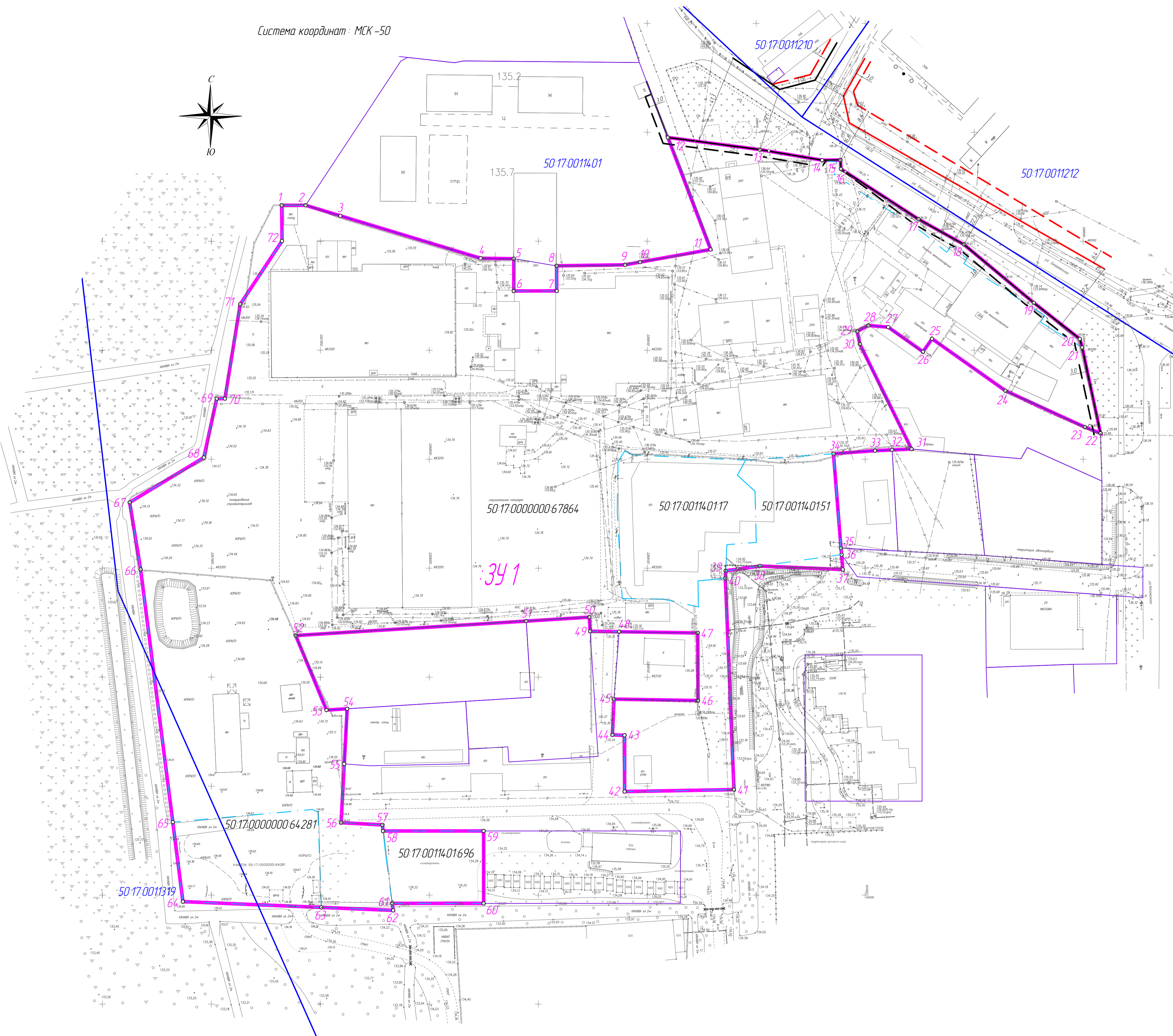

**с запада** – с землями, государственная собственность на которые не разграничена (КК 50:17:0011401).

 Граница проектируемой территории.

 Граница рассматриваемой территории.



Система координат: МСК-50



УСЛОВНЫЕ ОБОЗНАЧЕНИЯ

Границы существующих ЭПС:

- квартала
- улично-дорожной сети
- территории общего пользования
- часть квартала

УСЛОВНЫЕ ОБОЗНАЧЕНИЯ

Границы:

- существующих (неизменяемых) земельных участков
- образуемого земельного участка с отображением поворотных точек перелома
- границы исходных ЗУ, существование которых прекращается в связи с перераспределением
- граница кадастрового квартала

50:17:00114:01 - номер кадастрового квартала  
 50:17:00114:0151 - кадастровые номера ЗУ, существование которых прекращается в связи с перераспределением

Пояснительные надписи:

341 - условный номер образуемого земельного участка

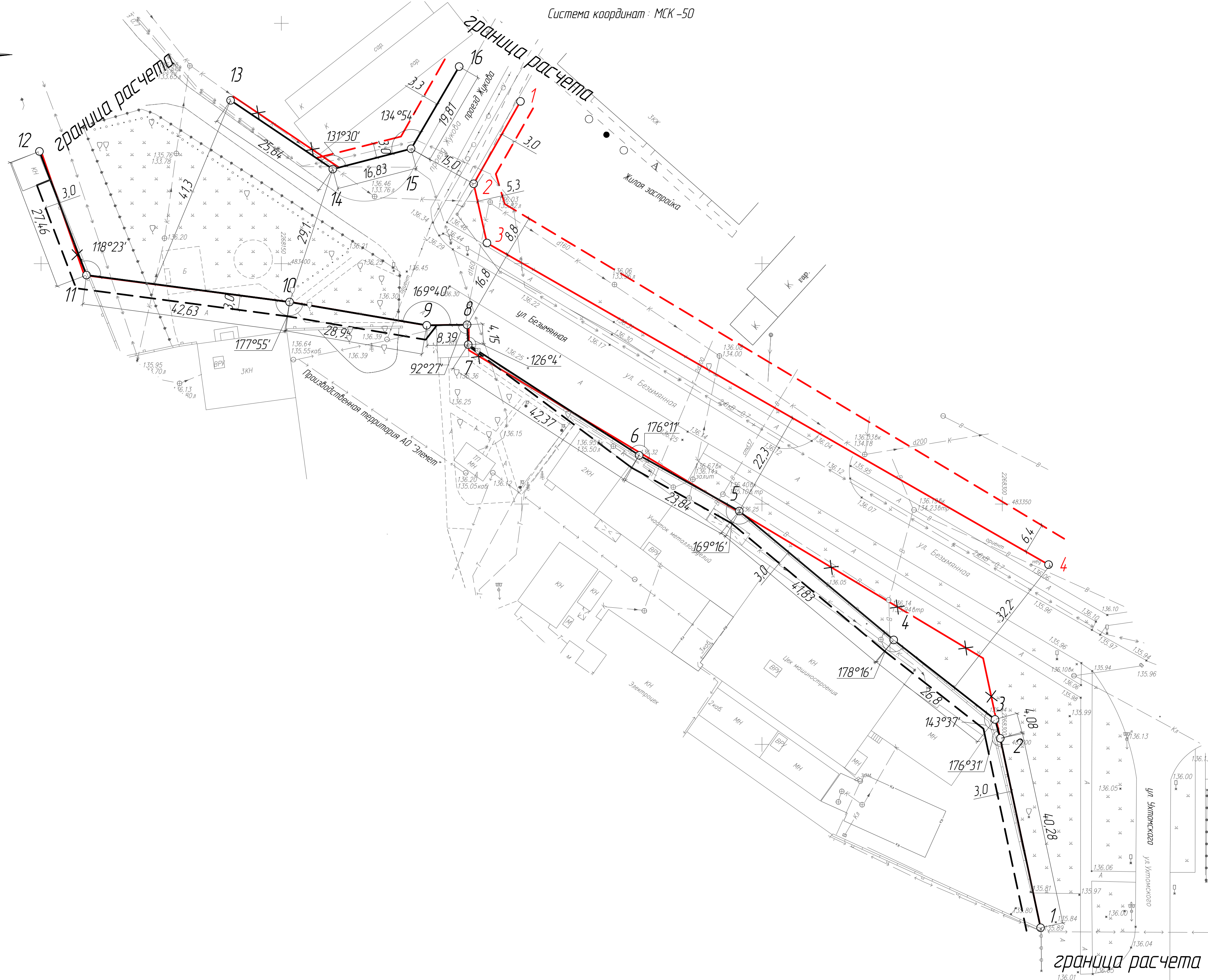

Линии градостроительного регулирования, изменяемые проектом межевания:

- изменяемые красные линии
- красные линии, утвержденные проектом межевания территории (Распоряжение Министерства жилищной политики Московской области П 17/0005-19 от 14.02.2019 г.)
- линии отступа от красных линий (Распоряжение Министерства жилищной политики Московской области П 17/0005-19 от 14.02.2019 г.)
- линии отступа от изменяемых красных линий

\* Проектные решения выполнены на топографической съемке М 1:1000. Топографическая съемка не является предметом утверждения ППТ.  
 \*\* Границы зон действия публичных сервитудов ранее не установлены и настоящим проектом не устанавливаются.

Изм. Кол. чч/лист № док. Подр. Дата		Адрес: Московская область, г.о. Электрогорск, ул. Свердлова, д. 11		
Разработал	Галькина И. А.	Проект межевания территории	Страница	Лист
Проверил	Быраков А. В.		1	2
ГИП	Быраков А. В.	Чертеж межевания территории (1:1000)	ООО "ПСК "ЛИДЕР"	
Ген. директор	Абдушев А. А.			
Н. контр.	Фаролен А. М.			

Согласовано  
 Взам инд. №  
 Подп. и дата  
 Инд. № подл.



Линии градостроительного регулирования, изменяемые проектом межевания:

- изменяемые красные линии, с обозначением поворотных точек перелома \*
- красные линии, утвержденные проектом межевания территории (Распоряжение Министерства жилищной политики Московской области П 17/0005-19 от 14.02.2019 г.) с обозначением поворотных точек перелома
- красные линии, предлагаемые к отмене
- линии отступа от изменяемых красных линий
- линии отступа от красных линий (Распоряжение Министерства жилищной политики Московской области П 17/0005-19 от 14.02.2019 г.)

Примечание:  
 (\*) В точках 7-9, 12, 13-14 изменяемые красные линии и линии отступа совпадают

Ведомость расчета координат концевых и поворотных точек планируемых к изменению красных линий

№ точки	X	Y	Дир. угол	Длина линии (м)
1	483261.86	2268307.97	347°58'43.5"	40.28
2	483301.26	2268299.58	344°29'54.4"	4.08
3	483305.19	2268298.49	308°6'20.2"	26.8
4	483321.73	2268277.4	309°50'26.3"	41.83
5	483348.53	2268245.28	299°6'46.6"	23.84
6	483360.13	2268224.45	302°55'16.6"	42.37
7	483383.16	2268188.88	356°49'12.6"	4.15
8	483387.3	2268188.65	269°10'50.0"	8.39
9	483387.18	2268180.26	279°37'30.1"	28.95
10	483392.02	2268151.72	277°32'54.5"	42.63
11	483397.62	2268109.46	339°9'20.7"	27.46
12	483423.28	2268099.69		
13	483433.97	2268139.44	123°55'54.6"	25.64
14	483419.66	2268160.71	75°24'38.3"	16.83
15	483423.9	2268177	30°19'8.0"	19.81
16	483441	2268187		

Координатное описание точек перелома существующих (сохраняемых) красных линий

№ точки	X	Y	Дир. угол	Длина линии (м)
1	483433.79	2268199.77	209°36'19.75"	19.75
2	483416.62	2268190.01	163°26'27"	9.7
3	483404.3	2268192.78	120°53'17"	136.2
4	483337.39	2268309.63		

Изм. Кол. чл. Лист № док. Подр. Дата				Адрес: Московская область, г.о. Электрогорск, ул. Свердлова, д. 11			
Разработал Тотькалова И.А.				Проект межевания территории	Стация	Лист	Листов
Проверил Биряков А.В.						2	2
Ген. директор Аддисов А.А.				Разбивочный чертеж красных линий (1:500)	ООО "ПСК "ЛИДЕР"		
Н.контр. Фаергайзен А.М.							
Утв.							

Согласовано	
Взам. инж. Н.	
Полн. и дата	
Инв. № подл.	

# **Проект межевания территории**

**по адресу: Московская область, г.о. Электрогорск, ул. Свердлова, д.11**

**(Текстовые материалы)**

**Состав материалов проекта межевания территории по адресу: Московская область, г.о. Электрогорск, ул. Свердлова, д.11»**

<b>Проект межевания территории</b>
1. Пояснительная записка
2. Графические материалы:
Лист 1. Чертеж межевания территории М 1:1000
Лист 2. Разбивочный чертеж красных линий М 1:500
<b>Материалы по обоснованию проекта межевания территории</b>
1. Пояснительная записка
2. Графические материалы
Лист 1. Чертеж межевания территории М 1:1000
Лист 2. Разбивочный чертеж красных линий М 1:500

# Проект межевания территории

## Общие сведения.

Проект межевания территории разработан с учетом требований нормативных правовых актов:

- Распоряжение Министерства жилищной политики Московской области от 03.06.2021г № П17/0027-21 «О подготовке проекта межевания территории по адресу: Московская область, городской округ Электрогорск, ул. Свердлова, д. 11.
- Постановление Правительства Московской области от 17.08.2018г №542/29 « Об утверждении Положения о порядке принятия решения об утверждении проекта планировки территории и проекта межевания территории в Московской области».
- Приказ Министерства строительства и жилищно-коммунального хозяйства РФ от 25.04.20017г № 738/пр. «Об утверждении видов элементов планировочной структуры».
- Земельный кодекс РФ.
- Водный кодекс РФ.
- Правила землепользования и застройки территории (части территории) г.о. Электрогорск Московской области, утвержденные решением Совета депутатов г.о. Электрогорск М.о. 26.08.2020 №217/42.
- Генеральный план городского округа Электрогорск, утвержденный решением Совета депутатов городского округа Электрогорск от 28.12.2016г №371/58.
- Градостроительный кодекс РФ.
- Приказ Росреестра от 10.11.2020 №П/0412 (ред. от 16.09.2021) «Об утверждении классификатора видов разрешенного использования земельных участков».

### **1. Перечень и сведения о площади существующих (неизменяемых), существующих (изменяемых) и образуемых земельных участков, в том числе способы их образования.**

Земельные участки, прекращающие свое существование в связи с перераспределением

Кадастровый номер земельного участка	Площадь земельного участка, кв.м	Категория земель	Вид разрешенного использования	Вид собственности
50:17:0000000:67864	64622,0	Земли населенных пунктов	Тяжелая промышленность (код 6.2).	Частная собственность
50:17:0011401:17	3575,0	Земли населенных пунктов	Под здание производственного назначения (назначение по БТИ: «Фитинги»)	Частная собственность

Кадастровый номер земельного участка	Площадь земельного участка, кв.м	Категория земель	Вид разрешенного использования	Вид собственности
			(тракторная мастерская))	
50:17:0011401:51	2035,0	Земли населенных пунктов	Под расширение основной территории цеха фитингов	Частная собственность
50:17:0011401:696	1465,0	Земли населенных пунктов	Под производственную базу	Муниципальная собственность
50:17:0000000:64281	2656,0	Земли населенных пунктов	Под размещение промышленной базы	Муниципальная собственность

Площадь земель неразграниченной государственной собственности, участвующих в перераспределении – 706 кв.м.

#### Образуемые земельные участки

Условный номер образуемого земельного участка	Вид разрешенного использования образуемого земельного участка (код)	Площадь образуемого земельного участка, кв.м	Способ образования
:ЗУ1	Коммунальное обслуживание (код 3.1). Тяжелая промышленность (код 6.2). Склад (код 6.9).	75059	Перераспределение земельных участков с кадастровыми номерами 50:17:0000000:67864, 50:17:0011401:17, 50:17:0011401:51, 50:17:0000000:64281, 50:17:0011401:696 и земель, государственная собственность на которые не разграничена

Настоящим проектом межевания предлагается образование земельного участка путем перераспределения земельных участков с кадастровыми номерами 50:17:0000000:67864, 50:17:0011401:17, 50:17:0011401:51, 50:17:0000000:64281, 50:17:0011401:696 и земель, государственная собственность на которые не

разграничена. В результате перераспределения площадь образуемого земельного участка составляет 75059 кв.м., что не превышает максимальный размер земельного участка, установленный градостроительным регламентом производственной зоны Правил землепользования и застройки (части территории) городского округа Электрогорск Московской области, утвержденных решением Совета депутатов городского округа Электрогорск 26.08.2020г за №217/42.

В соответствии с п.2 ст. 39.28 Земельного кодекса РФ, перераспределение земель, находящихся в государственной или муниципальной собственности, осуществляется на основании соглашения между уполномоченными органами и собственниками земельных участков. Соглашение от 18.05.2020г № 1767 прилагается.

**2. Перечень и сведения о площади образуемых земельных участков, которые будут отнесены к территориям общего пользования или имуществу общего пользования, в том числе в отношении которых предполагаются резервирование и (или) изъятие для государственных и (или) муниципальных нужд**

Образование земельных участков, которые будут отнесены к территориям общего пользования или имуществу общего пользования, в том числе в отношении которых предполагаются резервирование и (или) изъятие для государственных или муниципальных нужд настоящим проектом не предусмотрено.

**3. Планируемый для установления вид разрешенного использования существующих (неизменяемых), существующих (изменяемых) и (или) образуемых земельных участков в соответствии с назначением территорий и объектов по проекту планировки территории (в случае его разработки), на основе которого разрабатывается проект межевания территории**

Вид разрешенного использования образуемого земельного участка – коммунальное обслуживание (код 3.1), тяжелая промышленность (код 6.2), склад (код 6.9) - устанавливается в соответствии с Приказом Росреестра от 10.11.2020 №П/0412 (ред. от 16.09.2021) «Об утверждении классификатора видов разрешенного использования земельных участков».

Правилами землепользования и застройки городского округа Электрогорск Московской области, утвержденными решением Совета депутатов городского округа Электрогорск от 26.08.2020г за №217/42, в зоне П

(производственная зона) предусмотрены виды разрешенного использования: коммунальное обслуживание (код 3.1), тяжелая промышленность (код 6.2), склад (6.9).

**4. Ведомость координат поворотных точек перелома границ образуемых земельных участков, в том числе в отношении которых предполагаются их резервирование и (или) изъятие для государственных или муниципальных нужд.**

Система координат МСК-50

Номер	X	Y
1	483366.49	2267932.28
2	483366.49	2267943.25
3	483361.66	2267959.21
4	483342.18	2268023.54
5	483341.99	2268038.77
6	483327.18	2268038.77
7	483327.22	2268058.45
8	483338.73	2268058.43
9	483339.18	2268089.82
10	483340.44	2268096.73
11	483346.22	2268129.09
12	483397.62	2268109.46
13	483392.02	2268151.72
14	483387.18	2268180.26
15	483387.3	2268188.65
16	483383.16	2268188.88
17	483360.13	2268224.45
18	483348.53	2268245.28
19	483321.73	2268277.4
20	483305.19	2268298.49
21	483301.26	2268299.58
22	483261.86	2268307.97
23	483264.71	2268300.8
24	483281.41	2268264.37
25	483305.25	2268230.68
26	483299.3	2268226.54
27	483310.59	2268210.58
28	483311.37	2268201.47
29	483308.65	2268196.35
30	483302.76	2268197.58
31	483254.67	2268221.27
32	483254.26	2268212.36



33	483253.91	2268204.54
34	483252.52	2268185.45
35	483209.19	2268188.92
36	483206.21	2268189.18
37	483199.39	2268189.72
38	483200.99	2268151.74
39	483198.81	2268136.01
40	483195.31	2268135.86
41	483098.4	2268139.79
42	483097.52	2268089.62
43	483123.31	2268089.59
44	483123.52	2268084.01
45	483139.92	2268084.75
46	483139.27	2268123.31
47	483170.28	2268123.18
48	483170.85	2268087.1
49	483171.06	2268073.83
50	483177.52	2268073.42
51	483175.72	2268044.48
52	483169.1	2267938.72
53	483134.9	2267952.84
54	483135.49	2267962.32
55	483110.2	2267960.97
56	483083.24	2267959.53
57	483082.23	2267978.5
58	483079.42	2267978.81
59	483079.43	2268024.93
60	483046.21	2268024.93
61	483046.21	2267983
62	483043	2267983.43
63	483044.37	2267950.46
64	483047.02	2267886.95
65	483083.46	2267882.31
66	483199.36	2267867.55
67	483230.19	2267862.52
68	483250.75	2267896.55
69	483277.76	2267902.46
70	483277.8	2267906.23
71	483321.1	2267913.26
72	483350.12	2267932.44

**5. Ведомость расчета координат конечных и поворотных точек перелома планируемых к установлению красных линий в системе координат МСК-50**

Относительно рассматриваемой территории красные линии и линии отступа от красных линий на участке автомобильной дороги – ул. Безымянная, были утверждены в составе ПМТ Распоряжением Министерства жилищной политики Московской области П17/0005-19 от 14.02.2019г.

В настоящем проекте межевания установленные красные линии подлежат корректировке в месте пересечения земельного участка с к/н 50:17:0011210:208, земельного участка с к/н 50:17:0011401:20, а также в месте пересечения существующего ограждения территории.

**Ведомость расчета координат конечных и поворотных точек планируемых к изменению красных линий:**

№ точки	X	Y	Дир. угол	Длина линии (м)
1	483261.86	2268307.97	347°58'43.5"	40.28
2	483301.26	2268299.58	344°29'54.4"	4.08
3	483305.19	2268298.49	308°6'20.2"	26.8
4	483321.73	2268277.4	309°50'26.3"	41.83
5	483348.53	2268245.28	299°6'46.6"	23.84
6	483360.13	2268224.45	302°55'16.6"	42.37
7	483383.16	2268188.88	356°49'12.6"	4.15
8	483387.3	2268188.65	269°10'50.0"	8.39
9	483387.18	2268180.26	279°37'30.1"	28.95
10	483392.02	2268151.72	277°32'54.5"	42.63
11	483397.62	2268109.46	339°9'20.7"	27.46
12	483423.28	2268099.69		

№ точки	X	Y	Дир. угол	Длина линии (м)
13	483433.97	2268139.44	123°55'54.6"	25.64
14	483419.66	2268160.71	75°24'38.3"	16.83
15	483423.9	2268177	30°19'8.0"	19.81
16	483441	2268187		

**Координатное описание точек перелома существующих (сохраняемых)  
красных линий**

№ точки	X	Y	Дир. угол	Длина линии (м)
1	483433.79	2268199.77	209°36'19.75"	19.75
2	483416.62	2268190.01	163°26'27"	9.7
3	483404.3	2268192.78	120°53'17"	136.2
4	483337.39	2268309.63		

**Гарантийная запись**

Проект межевания территории разработан в соответствии с Градостроительным Кодексом Российской Федерации, нормативными правовыми актами и нормативно – техническими документами Московской области и Российской Федерации в области градостроительства.

Главный инженер проекта



/Бирюков А.В./



**АДМИНИСТРАЦИЯ  
ГОРОДСКОГО ОКРУГА  
ЭЛЕКТРОГОРСК  
Московской области**

**142530, г. Электрогорск,  
ул. Кржижановского, д.12 корп.2**

**ОКПО 04033918**

**тел. 8 (49643) 3-77-47,**

**факс 8 (49643) 3-27-56**

**mail@elgorsk-adm.ru**

**18 МАЙ 2020**

№ *Исх-1767*

на № \_\_\_\_\_ от \_\_\_\_\_ 20\_\_ г.

Генеральному директору  
ООО «Электрогорский металлический завод»  
И.И. Макееву

142530, Московская область,  
г. Электрогорск, ул. Свердлова, д. 11

Уважаемый Игорь Иванович!

Рассмотрев Ваше обращение от 21.04.2020 №197А, с целью устранения изломанности границ и чересполосицы, Администрация городского округа Электрогорск согласовывает включение земельных участков с кадастровыми номерами 50:17:001401:696 и 50:17:0000000:64281 в проект планировки территории с целью увеличения площади производственной базы путем перераспределения земель, находящихся в собственности ООО «Элемет» и земель неразграниченной государственной собственности.

Первый заместитель Главы Администрации  
городского округа Электрогорск

С.Е. Дорофеев